


АТЛАС

7 з історії України Клас










**ПРИЗ
ВІД
ІТТ**

**Умови розіграшу призів
дивіться на звороті
атласу
перевірте наявність
купонів у атласі**



**ІНСТИТУТ
ПЕРЕДОВИХ
ТЕХНОЛОГІЙ**

УМОВНІ ПОЗНАЧЕННЯ

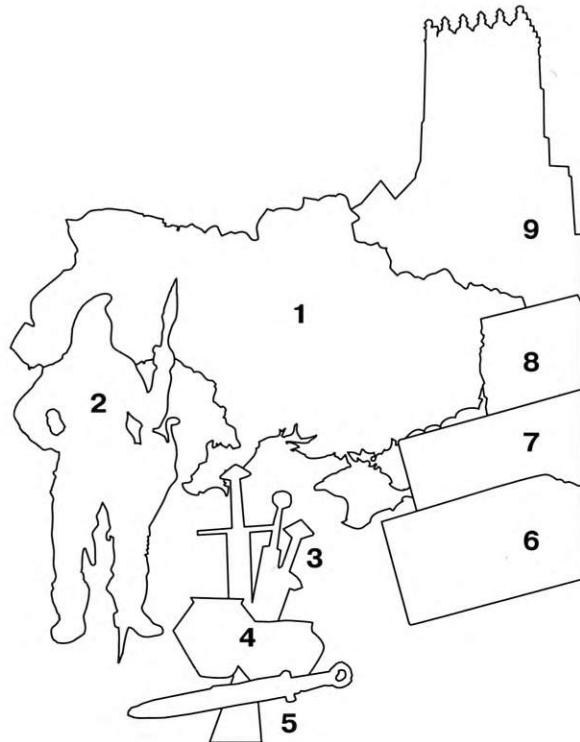
	Сучасний кордон України	
	Державні кордони	
ПОЛЬЩА	Держави	
Київська земля	Князівства, землі, воєводства	
Закарпаття	Історико-географічні області	
<i>АЛАНИ</i>	Народи, племена, етнічні групи	
	Київ	Столиці держав
	Львів	Центри та межі князівств, воєводств, земель та значних феодалських володінь
	Путивль	Центри удільних князівств та дрібних феодалських володінь
	Овруч	Інші населені пункти
	1399	Місця й роки визначних битв

СКОРОЧЕННЯ

ВОЄВ.	– воєводство
КНЯЗ.	– князівство
КОР.	– королівство

На обкладинці:

1. Похід князя Олега на Царгород у 907 р. (Мініатюра з Радзивіллівського літопису XV ст.)
2. Скіфський воїн (V – IV ст. до н.е.)
3. Давньоруські мечі (X – XIII ст.)
4. Трипільська кераміка (IV – III тис. до н.е.)
5. Сарматський меч (I ст.)
6. Кам'яна плита з церкви св. Димитрія в Києві (XI – XII ст.)
7. Кам'яна плита з Києво-Печерського монастиря (XI – XII ст.)
8. Кам'яна деталь з Борисоглібського собору в Чернігові (XII ст.)
9. Надбрамна вежа Луцького замку (XIV ст.)



НАЙДАВНІШЕ МИНУЛЕ УКРАЇНИ

Масштаб 1 : 10 000 000

Межа просування льодовика близько 100 тис. років тому

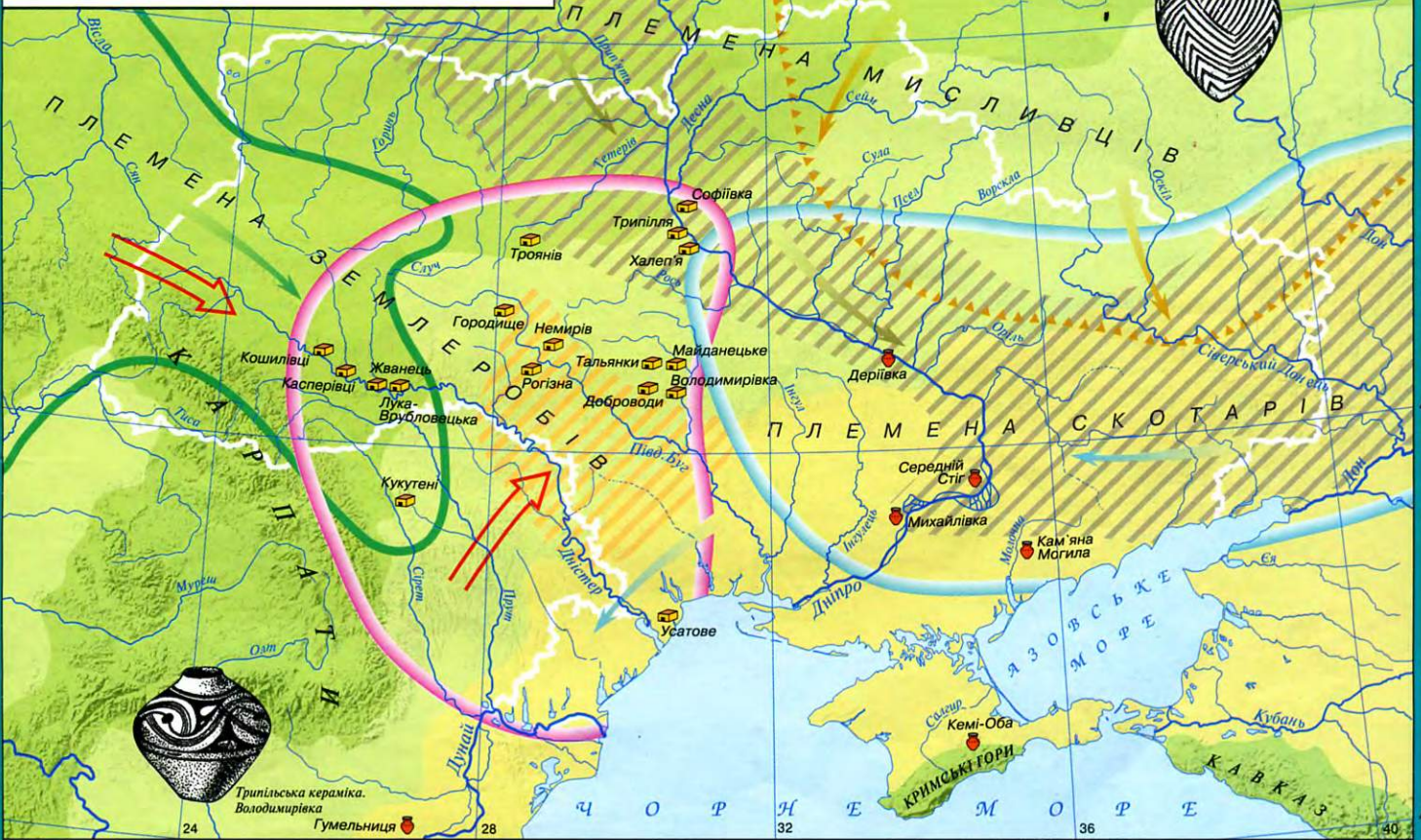
Природа 18 тис. років тому:

-  тундра
-  холодні степи
-  ліси
-  сучасна берегова лінія
-  Місця знахідок видатних пам'яток кам'яного віку
-  Найзаселеніші райони



ПЕРШІ ЗЕМЛЕРОБИ та СКОТАРІ на ТЕРИТОРІЇ УКРАЇНИ





Масштаб 1 : 8 000 000



Природа 8 тис. років тому:




-  ліси
-  лісостепи
-  степи
-  Шляхи проникнення землеробства

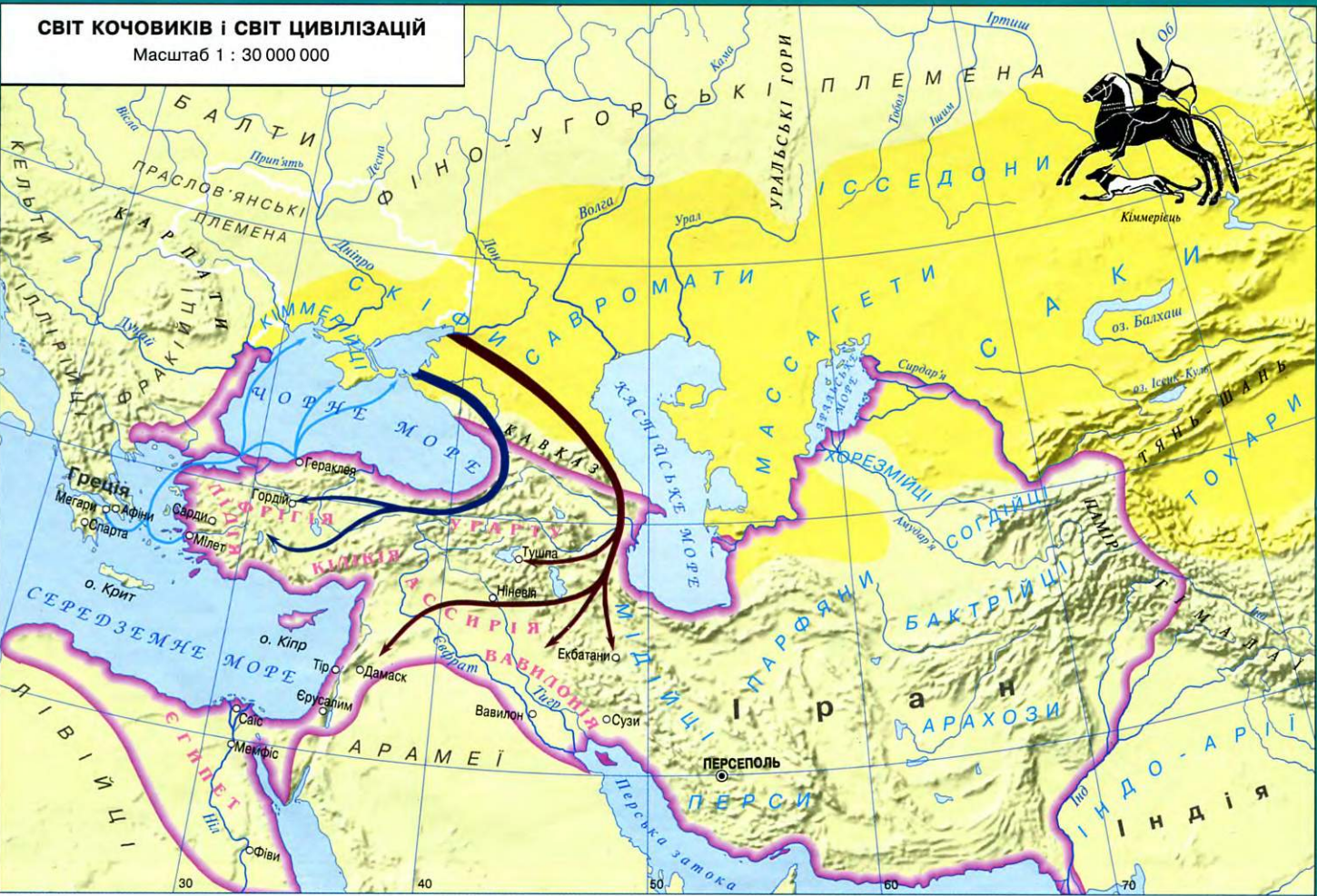
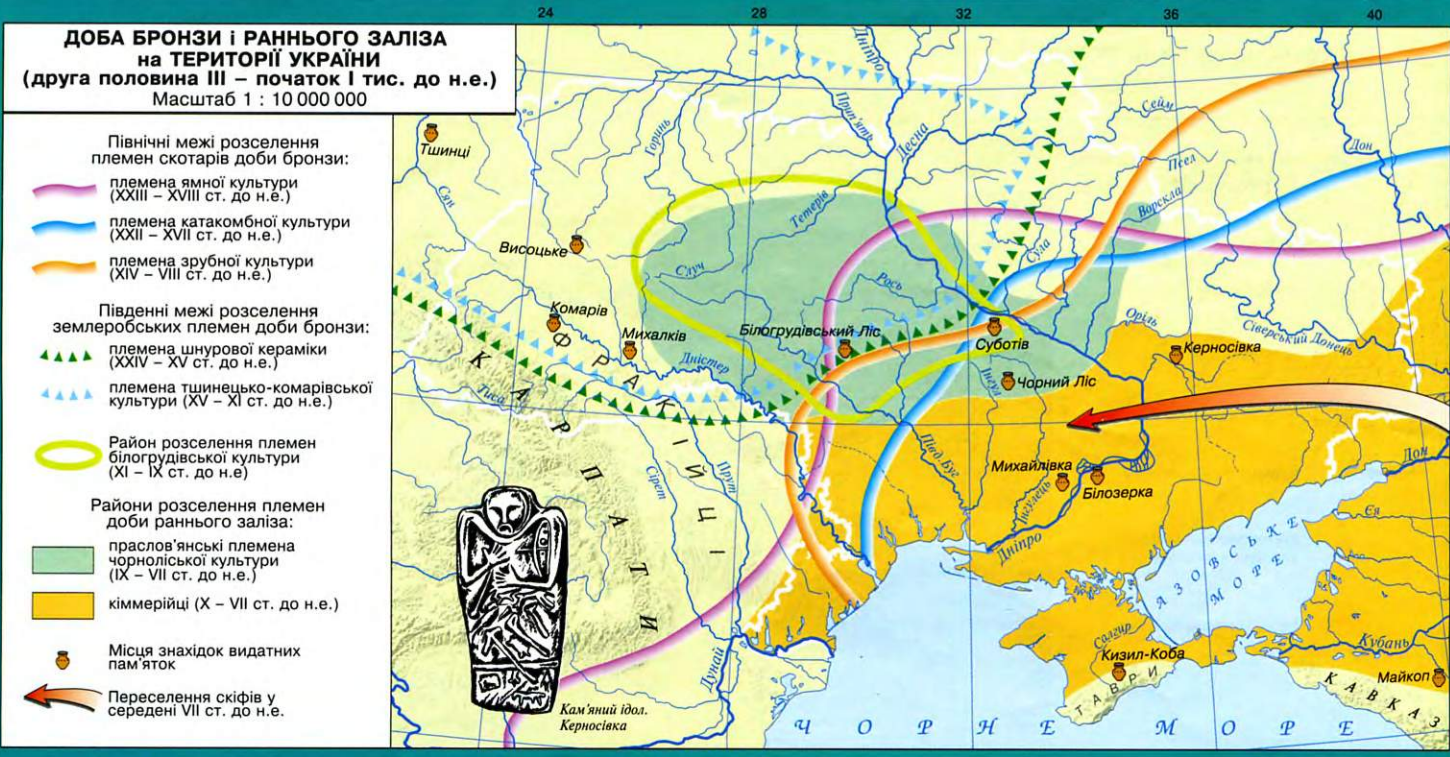
Землеробські культури:

-  Район розселення племен буго-дністровської культури (друга половина VI – початок IV тис. до н.е.)
-  Межа розселення племен дунайської культури (лінійно-стрічкової кераміки) у другу половину V тис. до н.е.
-  Межа розселення племен трипільської культури (початок IV – кінець III тис. до н.е.)
-  Культурні мисливців та рибалок: Район розселення племен дніпро-донецької культури (друга половина V – друга половина III тис. до н.е.)

Південна межа просування племен ямково-гребінцевої кераміки (друга половина IV – III тис. до н.е.)


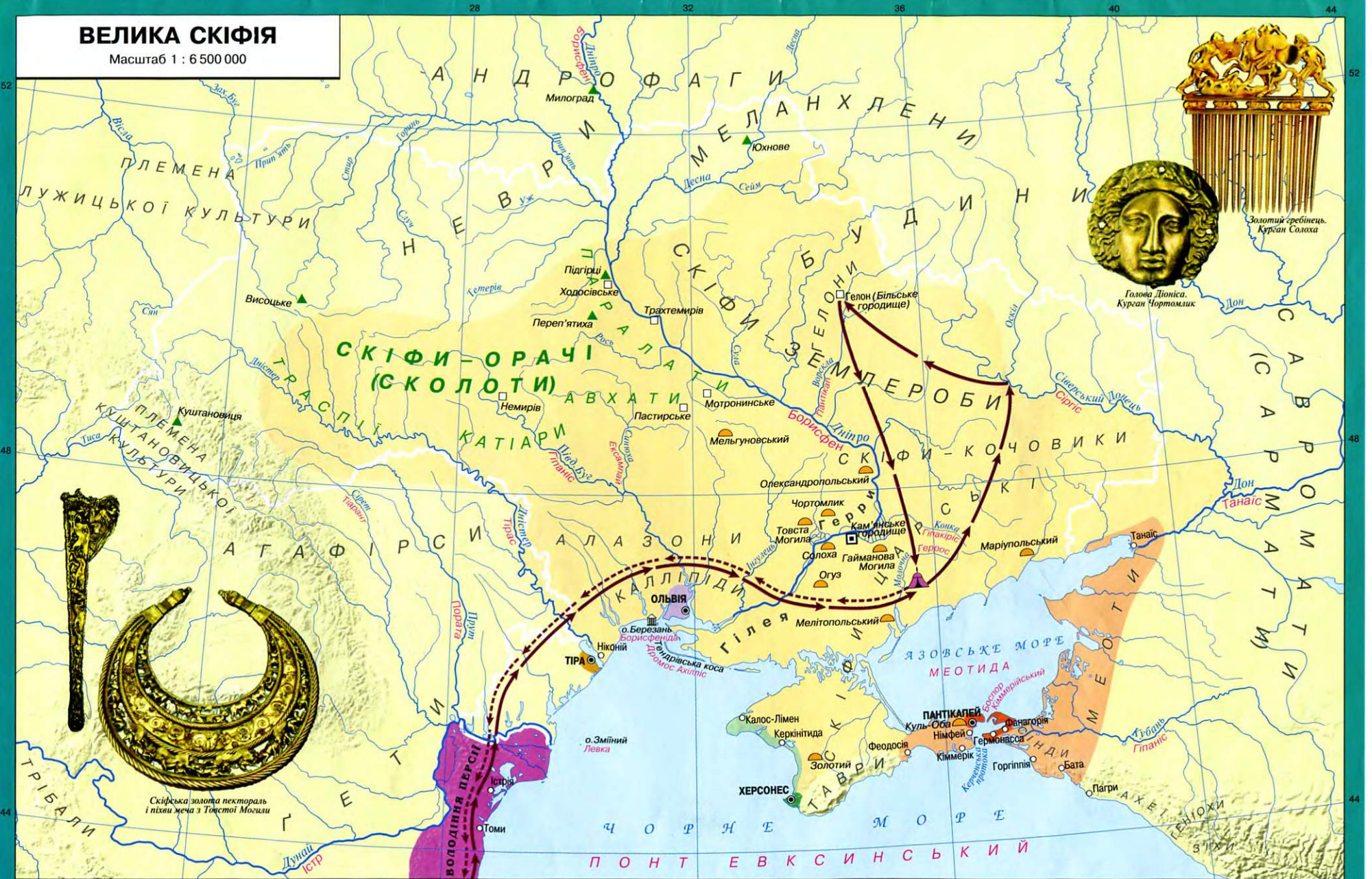
Культури скотарів
Межа розселення племен середньостоговської культури (середина IV – перша половина III тис. до н.е.)

-  Місця знахідок видатних пам'яток трипільської культури
-  інших культур
-  Напрями переселень племен

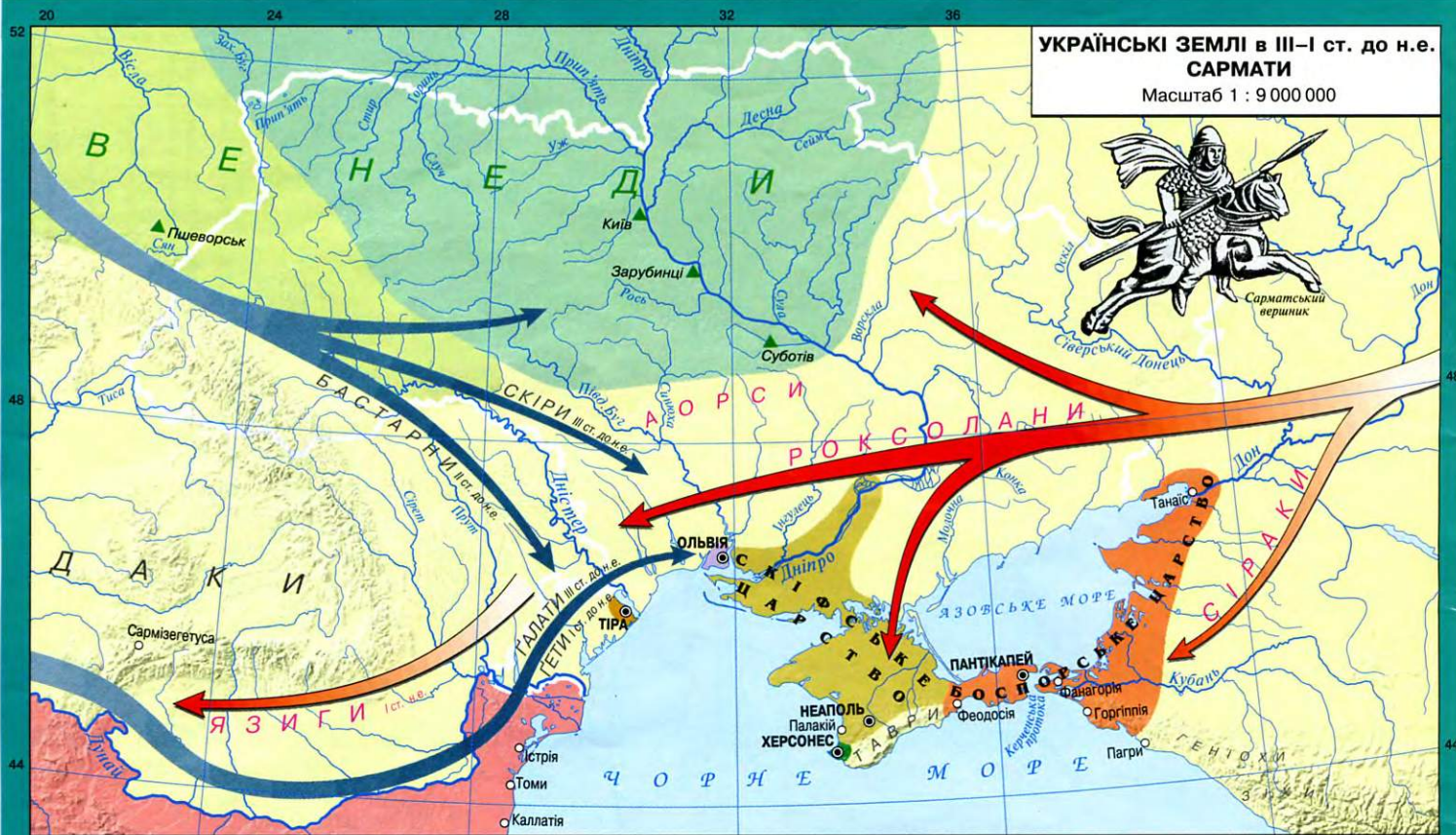


ВЕЛИКА СКИФІЯ

Масштаб 1 : 6 500 000



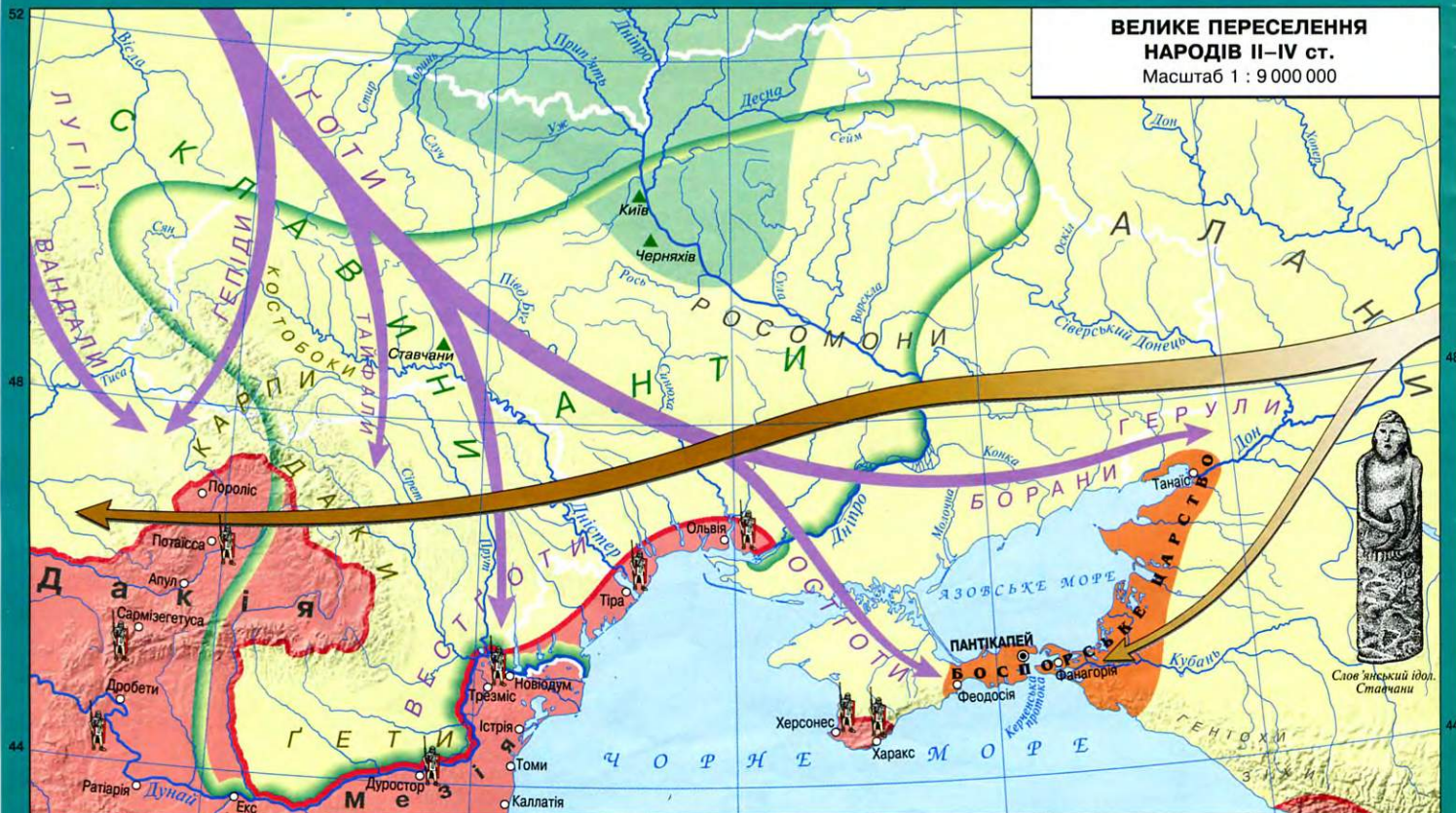
- Велика Скіфія у VII–IV ст. до н.е.
- Столиця скіфських царів
- Похід перського царя Дарія проти скіфів у 513 р. до н.е.; відступ персів
- Боспорська держава на початку V ст. до н.е.
- Територіальні придбання Херсонеса в IV ст. до н.е.
- СКОЛОТИ** Праслов'янські племена
- Скіфські кургани
- Володіння Ольвії
- Найважливіші городища лісостепових племен
- Землі, придані до Боспору в V–III ст. до н.е.
- Володіння Тіри
- Місця знахідок інших видатних старожитностей
- Володіння Херсонеса в V ст. до н.е.
- Борисфен Давньогрецькі назви
- Табір Дарія
- Перше грецьке поселення в Північному Причорномор'ї (VII ст. до н.е.)



УКРАЇНСЬКІ ЗЕМЛІ в III-I ст. до н.е.
САРМАТИ
 Масштаб 1 : 9 000 000



- Переселення сарматів у III-I ст. до н.е.
- Переселення інших племен
- Райони розселення племен зарубинецької культури (II ст. до н.е. - II ст. н.е.)
- Райони розселення племен пшеворської культури (II ст. до н.е. - IV ст. н.е.)
- Місця знахідок видатних слов'янських старожитностей
- Володіння Римської імперії на межі ер
- РОКСОЛАНИ** Найбільші сарматські племена
- ВЕНЕДИ** Слов'янські племена



ВЕЛИКЕ ПЕРЕСЕЛЕННЯ НАРОДІВ II-IV ст.
 Масштаб 1 : 9 000 000



- Володіння Римської імперії в II ст.
- Переселення германських племен у II-III ст.
- Межі поширення черняхівської культури (II-V ст.)
- Район розселення слов'янських племен киявської культури (III-V ст.)
- Основні пункти розміщення римських військ
- ГОТИ** Германські племена
- Місця знахідок видатних слов'янських старожитностей
- АНТИ** Слов'янські племена
- КАРПИ** Фракієйські племена
- Вторгнення гунів наприкінці IV ст.

ВЕЛИКЕ РОЗСЕЛЕННЯ СЛОВ'ЯН V-VIII ст.

Масштаб 1 : 14 000 000

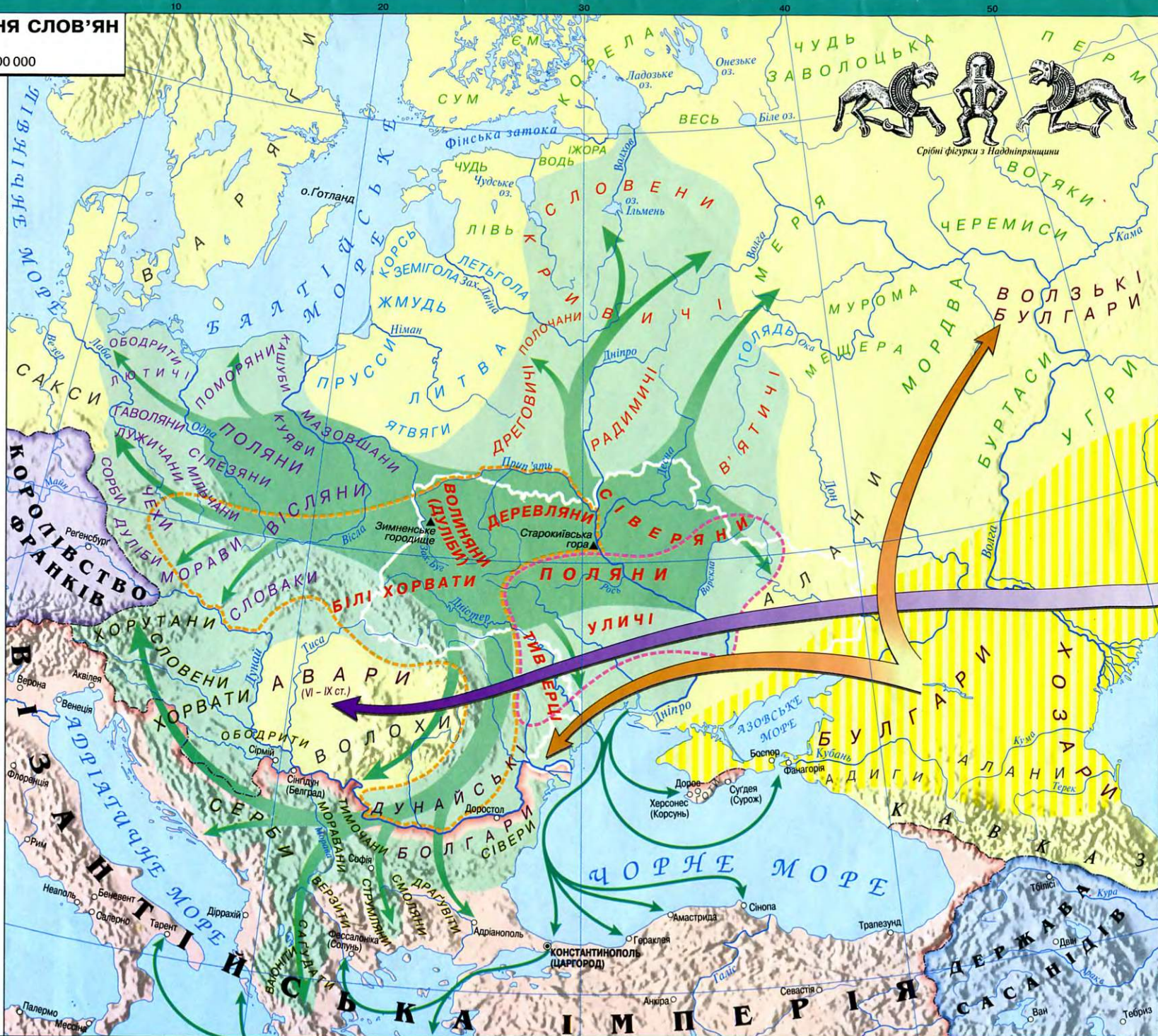
- Території, заселені слов'янами на початку нашої ери
- Напрямки розселення слов'ян у V-VIII ст.
- Морські походи слов'ян
- Район розселення антів (пенківська культура V-VII ст.)
- Район розселення склавнів (празька культура V-VII ст.)
- Старокієвська гора

Кордони держав на 565 р.:

- Візантійської імперії
- Королівства франків
- Держави Сасанідів
- Володіння Тюркського каганату (на 581 р.)
- Переселення аварів у другій половині VI ст.
- Переселення болгар у другій половині VII ст.
- Території, заселені слов'янами на кінець VIII ст.

Племена і союзи племен VII-VIII ст.:

- В'ЯТИЧІ** східні слов'яни
- ПОЛЯНИ** східнослов'янські племена – предки українців
- ВІСЛЯНИ** західні слов'яни
- СЕРБИ** південні слов'яни
- ЛИТВА** балтійські племена
- МЕРЯ** фіно-угорські племена
- АВАРИ** тюркські племена
- АЛАНИ** інші



КИЇВСЬКА ДЕРЖАВА за ПЕРШИХ КНЯЗІВ

Масштаб 1 : 12 000 000



- Руська земля – державне утворення Аскольда до 882 р.
- Державне утворення Рюрика (870–879 рр.) і Олега (879–882 рр.)
- Шлях "із варягів у греки"
- Кордони держав у другій половині IX ст.
- Похід Олега на Київ у 882 р.
- Київська держава наприкінці князування Олега (912 р.)
- Землі, приєднані до Київської держави за князування Ігоря (912–945 рр.)
- Кордони Київської держави у 945 р.
- Традиційний шлях полювдя
- Походи руських дружин проти візантійців і хозар
- Переселення кочових народів: угрів (мадярів) у IX ст.
- печенігів наприкінці IX ст.
- поляни Східнослов'янські союзи племен
- В'ятичі Племена і держави, що сплачували данину хозарам на сер. IX ст.












Військо Олега підступає до Царгорода

КИЇВСЬКА ДЕРЖАВА за КНЯЗЮВАННЯ ОЛЬГИ та СВЯТОСЛАВА

Масштаб 1 : 12 000 000



-  Київська держава на початку князювання Ольги
-  Похід Ольги проти деревлян і зруйнування їхньої столиці у 946 р.
-  Походи Святослава
-  Місце загибелі Святослава
-  Території, приєднані до Київської держави за князювання Святослава (964–972 рр.)
-  Володіння родини Рюриковичів на 972 р.
-  Кордони Київської держави у 972 р.
-  МОРДВА
-  УЛИЧІ



Княгиня Ольга і візантійський імператор

КИЇВСЬКА ДЕРЖАВА за КНЯЗЮВАННЯ ВОЛОДИМИРА ВЕЛИКОГО та ЯРОСЛАВА МУДРОГО

Масштаб 1 : 12 000 000



- Київська держава на початку князювання Володимиром Святославичем (980 р.)
- Території, приєднані до Київської держави за князювання Володимиром Святославичем (980–1015 рр.)
- Територія Червенських міст (у 981–1018 рр. до Київської Русі; у 1018–1031 рр. до Польщі; від 1031 р. у складі Київської Русі)
- Території, приєднані до Київської держави за князювання Ярослава Мудрого (1019–1054 рр.)

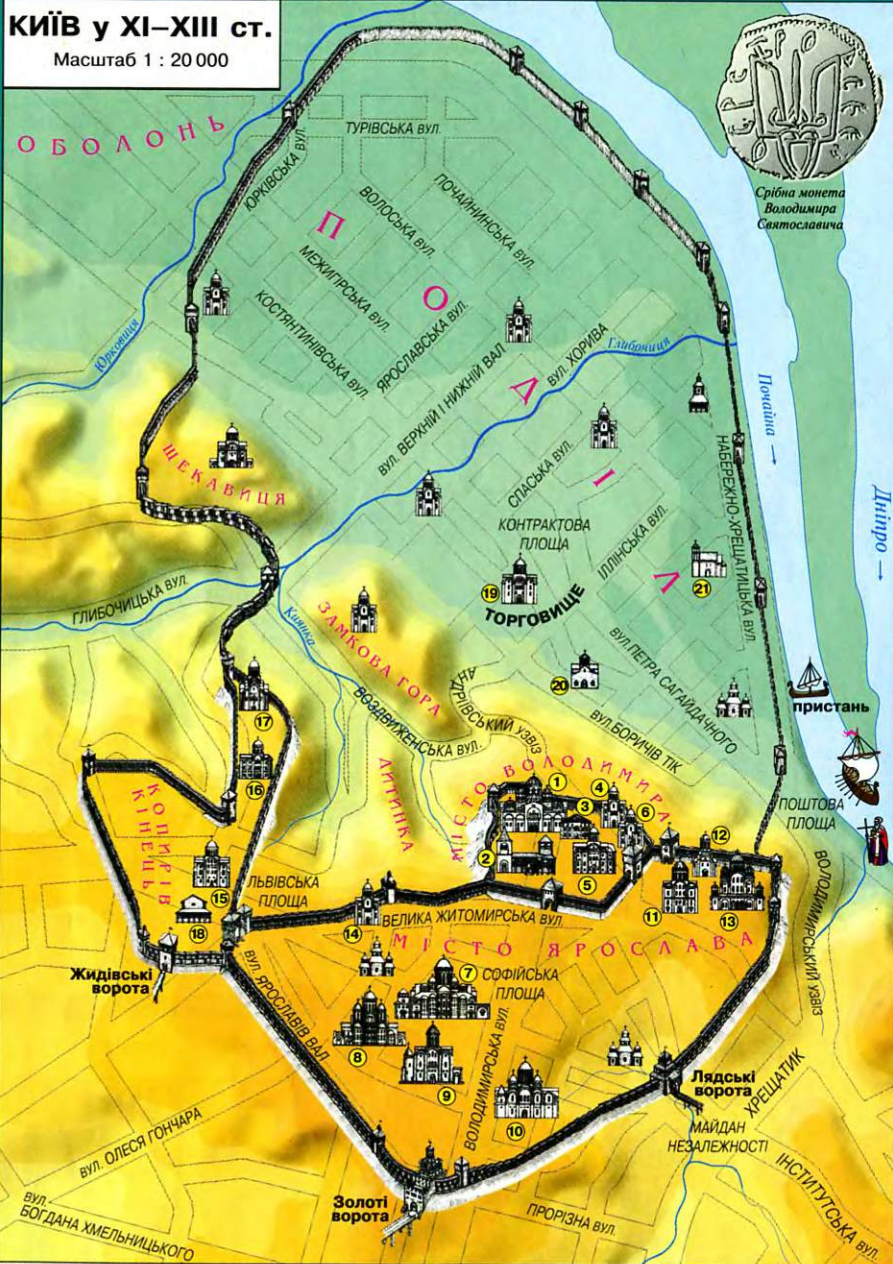
- "Змієві вали" – система укріплень, що зводилася в X–XI ст. для захисту від кочовиків
- Переселення торків (гузів) на початку XI ст.
- Переселення половців у середині XI ст.
- Вирішальна перемога князя Ярослава над печенігами у 1036 р.
- Племена, які сплачували данину київським князям
- Кордони Київської держави у 1054 р.



Охрещення Володимира Святославича

КИЇВ у XI–XIII ст.

Масштаб 1 : 20 000



- | | | |
|---|--|---|
| <p>МІСТО ВОЛОДИМИРА</p> <ul style="list-style-type: none"> 1 Десятинна церква 2 Княжий двір 3 Ротонда 4 Церква св. Андрія Янчина монастиря 5 Церква св. Федора 6 Церква св. Василя | <p>МІСТО ЯРОСЛАВА</p> <ul style="list-style-type: none"> 7 Софійський собор 8 Церква св. Ірини 9 Церква св. Георгія 10 Невідома церква 11 Михайлівський Золотоверхий собор 12 Надбрамна церква 13 Церква св. Димитрія 14 Церква Спаса | <p>КОПИРІВ КІНЕЦЬ</p> <ul style="list-style-type: none"> 15 Церква св. Іоанна 16 Церква св. Симеона 17 Церква св. Василя 18 Синагога <p>ПОДІЛ</p> <ul style="list-style-type: none"> 19 Церква св. Богородиці Пирогощи 20 Вірменська церква 21 Католицька церква |
|---|--|---|
- Місце хрещення киян
- ВУЛ. ХОРІВА Сучасні вулиці
- РЕЛЬЄФ КИЄВА височини і пагорби
- низовини

ПРАВЛІННЯ ЯРОСЛАВИЧІВ

Масштаб 1 : 12 000 000



Володіння синів Ярослава Мудрого за заповітом 1054 р.:

- | | |
|------------|------------|
| Ізяслава | Ігоря |
| Святослава | В'ячеслава |
| Всеволода | |

- | |
|---|
| Території, приєднані до володінь Ізяслава в 1057 р. |
| Території, приєднані до володінь Всеволода в 1060 р. |
| Володіння нащадків Ізяслава Володимировича Полоцького |

- | |
|---|
| Кордони Київської держави у середині XI ст. |
| Любецький з'їзд князів 1097 р. |

КИЇВСЬКА РУСЬ
 за КНЯЗЮВАННЯ ВОЛОДИМИРА МОНОМАХА
 та МСТИСЛАВА ВОЛОДИМИРОВИЧА
 Масштаб 1 : 10 000 000



- Кордони Київської Русі наприкінці XI – на початку XII ст.
- Райони кочовиць найбільших половецьких орд
- Головні напрямки вторгнень половців на Русь
- Походи Володимира Мономаха, його синів і воевод
- Місця і роки найважливіших битв руських дружин з половцями
- Володіння Володимира Мономаха у 1097 р.
- Повстання в Києві 1113 р.
- Володіння Мономаховичів близько 1125 р.
- Володіння чернігівських Ольговичів
- Володіння галицьких Ростиславичів
- Володіння половецьких Всеславичів
- Землі, приєднані до володінь Мономаховичів за Мстислава Володимировича



Золотий змійовик-оберіг Володимира Мономаха

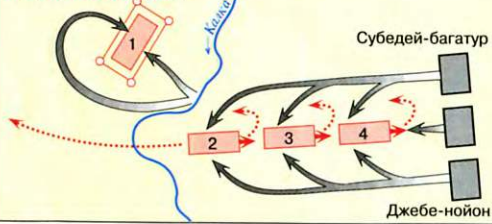
УКРАЇНСЬКІ ЗЕМЛІ в другій половині XII—першій чверті XIII ст. УТВОРЕННЯ ГАЛИЦЬКО-ВОЛИНСЬКОЇ ДЕРЖАВИ
 Масштаб 1 : 7 500 000

-  Київська земля в першу половину XII ст.
-  Переяславська земля в першу половину XII ст.
-  Чернігівська земля в першу половину XII ст.
-  Території, приєднані до Чернігівської землі впродовж XII ст.
-  Волинська земля в першу половину XII ст.
-  Території, приєднані до Волинської землі впродовж XII ст.
-  Об'єднання Волинського і Галицького князівств; утворення Галицько-Волинської держави
-  Держава Романа Мстиславича в 1201–1205 рр.
-  Місце загибелі Романа Мстиславича (1205 р.)
-  Райони кочовищ найбільших половецьких орд
-  Похід Ігоря Святославича проти половців та його поразка в 1185 р.
-  Похід монголів у 1223 р.
-  Похід руських князів проти монголів



БИТВА НА КАЛЦІ 31 травня 1223 р.

табір Київського князя

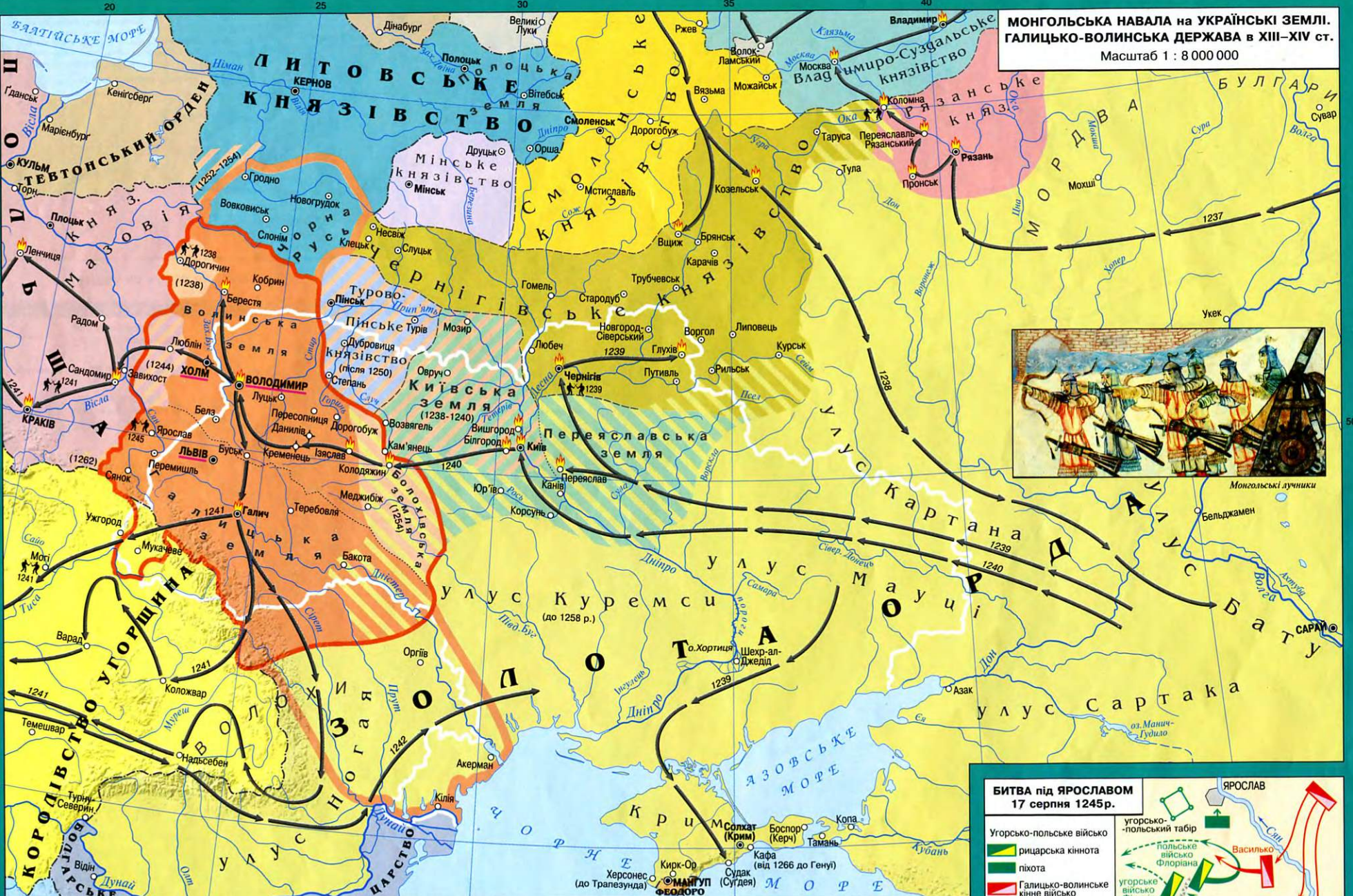


- | | |
|---|---|
|  Русько-половецькі війська: |  Монгольське військо |
| 1 полки Мстислава Київського |  Оточення і знищення русько-половецького війська |
| 2 полки Мстислава Чернігівського | |
| 3 полки Данила Волинського і галицького князя Мстислава Удатного | |
| 4 полки Яруна Половецького | |



Шоломи руських воїнів

МОНГОЛЬСЬКА НАВАЛА НА УКРАЇНСЬКІ ЗЕМЛІ. ГАЛИЦЬКО-ВОЛИНСЬКА ДЕРЖАВА в XIII-XIV ст.
Масштаб 1 : 8 000 000



БИТВА ПІД ЯРОСЛАВОМ 17 серпня 1245р.

- Угорсько-польське військо
- рицарська кіннота
- піхота
- Галицько-волинське кінне військо
- Рух галицько-волинського війська до місця бою
- Атака рицарів
- Контратака галицько-волинського війська
- Втеча залишків угорсько-польського війська



Походи військ хана Батия в 1237-1242 рр.
 Міста, що найбільше постраждали від монгольської навали
 Міста, що витримали монгольську облогу
 Руські території, що управлялися монгольськими намісниками

Галицько-Волинська держава на початку князювання Данила Романовича (1238-1264 рр.)
 Території, придані князем Данилом до Галицько-Волинської держави (із зазначенням років)
 Нетривалі придбання Данила Романовича (із зазначенням років)

Землі, втрачені Данилом Романовичем під тиском Литви (1254-1263 рр.) і монголів (1240-1242 рр.)
 Кордони Галицько-Волинської держави на початку князювання Юрія Львовича (1301-1308 рр.)


Столиці Галицько-Волинської держави:
ХОЛМ за Данила Романовича
Львів за Льва Даниловича
ВОЛОДИМИР за Юрія Львовича
 Кордони держав і межі князівств та земель у другій половині XIII ст.

КУЛЬТУРНЕ І ЦЕРКОВНЕ ЖИТТЯ КИЇВСЬКОЇ РУСІ. ГОСПОДАРСТВО

Масштаб 1 : 10 000 000



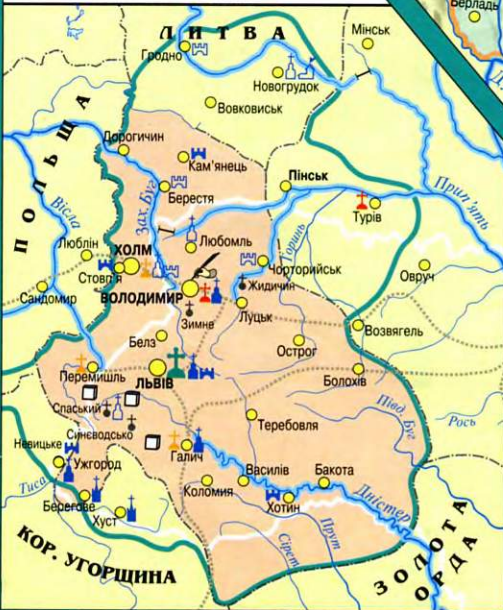
Мініатюра з Остромірового Євангелія. 1056–1057 рр.



Печерська церква у Чернігові. Київ XII – початок XIII ст.

КУЛЬТУРНЕ І ЦЕРКОВНЕ ЖИТТЯ ГАЛИЦЬКО-ВОЛИНСЬКОЇ ДЕРЖАВИ. ГОСПОДАРСТВО

Масштаб 1 : 10 000 000



КИЇВ ТА НАВКОЛИШНІ ЗЕМЛІ

Масштаб 1 : 7 500 000



- Міста:**
- найбільші
 - великі
 - інші
- Центр та межі Київської митрополії
 Центр та межі Галицької митрополії (існувала у 1303–1347 рр. з перервами)
Центри православних єпископств
 засновані у X–XI ст.
 засновані у XII–XIII ст.
 інших митрополій Царгородського патріархату
 Найвідоміші монастирі
- Територія Київської Русі на початку XIII ст.
 Територія Галицько-Волинської держави на початку XIV ст.

Час спорудження	Пам'ятки мурованої архітектури			
	православні храми	католицькі храми	світські споруди	оборонні споруди
X–XI ст.				
XII–1-а половина XIII ст.				
2-а половина XIII–1-а половина XIV ст.				

Центри літописання
 Місця масових знахідок берестяних грамот графіті
 Наскальна фортеця

Торгові шляхи:
 сухопутні
 водні
 Волюки
 Напрями перевезень товарів
 Соляні промисли

УКРАЇНСЬКІ ЗЕМЛІ в XIV ст.

Масштаб 1 : 7 500 000

-  Галицько-Волинська держава в першій половині XIII ст.
-  Польща в першій половині XIII ст.
-  Польське королівство в 1333 р.
-  Території, включені до складу Польського королівства за Казимира III Великого (1333 – 1370 рр.)
-  Литовське князівство в першій половині XIII ст.
-  Території, приєднані до Литовського князівства за князування:
-  Міндовга (до 1263 р.)
-  Вітена (1295 – 1315 рр.) і Гедиміна (1316 – 1341 рр.)
-  Ольгерда (1341 – 1377 рр.)
-  Волинь українські землі
-  Території, за які точилася боротьба між Польщею та Литвою
-  Польсько-угорська унія (Галицьку Русь перетворено на васальне володіння Угорського королівства)
-  Кревська унія 1385 р. Початок об'єднання Польського королівства і Великого князівства Литовського
-  Володіння Генуезької республіки



ВОЛОДІННЯ ЛИТОВСЬКИХ КНЯЗІВ ГЕДИМІНОВИЧІВ у другій половині XIV ст.
Масштаб 1 : 20 000 000

- | | |
|--|--|
|  Ольгерд Гедимінович |  Корибут-Дмитро Ольгердович |
|  Кейстут Гедимінович |  Лугвен-Семен Ольгердович |
|  Любарт-Дмитро Гедимінович |  Вітовт Кейстувович |
|  Юрій Наримунтович |  Товтивіл-Конрад Кейстувович |
|  Патрікій Наримунтович |  Юрій Коріатович |
|  Федір – син Патрікія Наримунтовича |  Олександр Коріатович |
|  Вінгольт-Андрій Ольгердович |  Володіння нащадків смоленських і чернігівських Рюриковичів |
|  Бугай-Дмитро Ольгердович |  Володіння Владислава Опольського |
|  Володимир Ольгердович | |
|  Федір Ольгердович | |
| Ягайло Ольгердович | |



УКРАЇНСЬКІ ЗЕМЛІ В XV СТ.

Масштаб 1 : 7 500 000

-  Межа розселення українців у XV ст.
-  Велике князівство Литовське в 1377 р.
-  Території, приєднані до Великого князівства Литовського за Вітовта (1377–1430 рр.)
-  1413 Горodelська унія 1413 р.
-  „Велике князівство Руське” князя Свидригайла (1432–1436 р.)
-  1471 Роки ліквідації удільних князівств на українських землях
-  Центри державних намісництва Велико князівства Литовського
-  Фортеці, зведені у Дикому Полі за наказом литовських князів
-  Польське королівство в першу половину XV ст.
-  Землі, які в 1466 р. відійшли від Тевтонського ордену до Польщі
-  Володіння Османської імперії у середині XV ст.
-  Землі, завойовані турками в 1475–1503 рр.
-  Перший похід кримських татар на українські землі в 1482 р.
-  Район повстання під проводом Мухи та Борулі (1490–1492 рр.)
-  Похід турецько-молдавського війська проти Польщі в 1498 р.
-  Держави, у яких наприкінці XV ст. правили представники династії Ягеллонів
-  Межа литовських володінь, загарбаних Великим князівством Московським у 1494–1503 рр.
-  Головні осередки формування українського козацтва



Король польський і великий князь литовський Олександр Казимирович на засіданні сейму. 1506 р.

КУЛЬТУРНЕ І ЦЕРКОВНЕ ЖИТТЯ НА УКРАЇНСЬКИХ ЗЕМЛЯХ у другій половині XIV – XV ст. ГОСПОДАРСТВО
Масштаб 1 : 5 500 000



- Міста:
- найбільші
 - великі
 - середні
 - інші
- Золотоординські міста, що занепали у другій половині XIV ст.
- Міста, що здобули магдебурзьке право:
- Галич у XIV ст.
 - Стрий у XV ст.
- Торгові шляхи:
- сухопутні
 - водні
 - хутра
 - напрямки перевезень товарів
- Соляні промисли
- Територія формування українського народу
- Кордони держав у середині XV ст.

КИЇВСЬКА МИТРОПОЛІЯ та її ПОДІЛ
Масштаб 1 : 25 000 000



- ✙ Центри православних митрополій
 - ✙ Резиденції Київських митрополітів
 - ✙ Центр Львівського католицького архієпископства
 - Центри єпископств:
 - ✙ православних
 - ✙ католицьких
 - ✙ вірменських - ✙ Найвідоміші православні монастирі
- Пам'ятки архітектури та місцевства, що збереглися:
- ✙ пам'ятки мурованої архітектури
 - ✙ православні храми
 - ✙ католицькі храми
 - ✙ вірменські храми

- ✙ мечеті
- ✙ світські споруди
- ✙ оборонні споруди
- ✙ пам'ятки дерев'яної архітектури (православні храми)
- ✙ фрески роботи українських майстрів
- ✙ Найбільші латинські школи
- ✙ Друкарня Швайпольда Фюля, де було надруковано перші кириличні книги (1483–1491рр.)



З М І С Т

сторінки		масштаб
1	НАЙДАВНІШЕ МИНУЛЕ УКРАЇНИ ПЕРШІ ЗЕМЛЕРОБИ та СКОТАРИ на ТЕРИТОРІЇ УКРАЇНИ	1: 10 000 000 1: 8 000 000
2	ДОБА БРОНЗИ і РАНЬОГО ЗАЛІЗА на ТЕРИТОРІЇ УКРАЇНИ (друга половина III – початок I тис. до н.е.) СВІТ КОЧОВИКІВ і СВІТ ЦИВІЛІЗАЦІЙ	1: 10 000 000 1: 30 000 000
3	ВЕЛИКА СКИФІЯ	1: 6 500 000
4	УКРАЇНСЬКІ ЗЕМЛІ в III – I ст. до н.е. САРМАТИ ВЕЛИКЕ ПЕРЕСЕЛЕННЯ НАРОДІВ II – IV ст.	1: 9 000 000 1: 9 000 000
5	ВЕЛИКЕ РОЗСЕЛЕННЯ СЛОВ'ЯН V – VIII ст.	1: 14 000 000
6	КИЇВСЬКА ДЕРЖАВА за ПЕРШИХ КНЯЗІВ	1: 12 000 000
7	КИЇВСЬКА ДЕРЖАВА за КНЯЗЮВАННЯ ОЛЬГИ та СВЯТОСЛАВА	1: 12 000 000
8	КИЇВСЬКА ДЕРЖАВА за КНЯЗЮВАННЯ ВОЛОДИМИРА ВЕЛИКОГО та ЯРОСЛАВА МУДРОГО	1: 12 000 000
9	КИЇВ у XI – XIII ст. ПРАВЛІННЯ ЯРОСЛАВИЧІВ	1: 20 000 1: 12 000 000
10	КИЇВСЬКА РУСЬ за КНЯЗЮВАННЯ ВОЛОДИМИРА МОНОМАХА та МСТИСЛАВА ВОЛОДИМИРОВИЧА	1: 10 000 000
11	УКРАЇНСЬКІ ЗЕМЛІ в другій половині XII – першій чверті XIII ст. УТВОРЕННЯ ГАЛИЦЬКО-ВОЛИНСЬКОЇ ДЕРЖАВИ Битва на Калці 31 травня 1223 р.	1: 7 500 000
12	МОНГОЛЬСЬКА НАВАЛА на УКРАЇНСЬКІ ЗЕМЛІ. ГАЛИЦЬКО-ВОЛИНСЬКА ДЕРЖАВА в XIII – XIV ст. Битва під Ярославом 17 серпня 1245 р.	1: 8 000 000
13	КУЛЬТУРНЕ і ЦЕРКОВНЕ ЖИТТЯ КИЇВСЬКОЇ РУСІ. ГОСПОДАРСТВО КИЇВ та НАВКОЛИШНІ ЗЕМЛІ КУЛЬТУРНЕ і ЦЕРКОВНЕ ЖИТТЯ ГАЛИЦЬКО-ВОЛИНСЬКОЇ ДЕРЖАВИ. ГОСПОДАРСТВО	1: 10 000 000 1: 7 500 000 1: 10 000 000
14	УКРАЇНСЬКІ ЗЕМЛІ в XIV ст. ВОЛОДІННЯ ЛИТОВСЬКИХ КНЯЗІВ Г'ЕДИМІНОВИЧІВ у другій половині XIV ст.	1: 7 500 000 1: 20 000 000
15	УКРАЇНСЬКІ ЗЕМЛІ в XV ст.	1: 7 500 000
16	КУЛЬТУРНЕ і ЦЕРКОВНЕ ЖИТТЯ на УКРАЇНСЬКИХ ЗЕМЛЯХ у другій половині XIV – XV ст. ГОСПОДАРСТВО КИЇВСЬКА МИТРОПОЛІЯ та її ПОДІЛ	1: 5 500 000 1: 25 000 000

З питань придбання нашої продукції звертатися за адресою: Київ, вул. Попудренка, 54, тел. 554 7171



ПРАВИЛА РОЗІГРАШУ ПРИЗІВ ВІД ІПТ

1. Переверте наявність двох купонів у атласі, виріжте та уважно і розбірливо заповніть їх. Заповнені відривні корінці купонів залишаються Вам і подаються при одержанні призів.
2. У першому турі розіграшу беруть участь усі, хто надіслав заповнений купон № 1 за вказаною нижче адресою не пізніше 1 жовтня.
3. У другому турі беруть участь усі, хто вірно відповів на запитання, що вказані у купоні № 2, і надіслав правильні відповіді разом із заповненим купоном не пізніше 20 грудня.

Наша адреса: 02232, Київ - 232, а/с 37

ШАНОВНІ ЛЮБИТЕЛІ ІСТОРІЇ!

Не зволікайте з листами! Розіграш призів першого туру відбудеться до Дня учителя, другого – до Нового року.

Переможців розіграшу очікують багато цінних і цікавих призів від Інституту передових технологій (фотоапарати, плеєри, книжки тощо).

Три найкращі та найдокладніші листи з правильними відповідями буде відзначено заохочувальними призами незалежно від виграшу. Переможцям, які не проживають у Києві, призи буде надіслано за наш рахунок (тільки у межах України).

Бажаємо успіху.

Довідки за телефоном 554 7171

Організатор акції "Приз від ІПТ"

РЕКОМЕНДОВАНО МІНІСТЕРСТВОМ ОСВІТИ УКРАЇНИ
(лист № 1/11-2214 від 8.07.2002 р.)

Атлас укладено та підготовлено до друку Закритим акціонерним товариством "Інститут передових технологій" 2002 р.
за сприяння Департаменту геодезії, картографії та кадастру
Перевидано 2003 р.

Свідцтво про внесення до Державного реєстру суб'єкта видавничої справи
ДК №736 від 21.12.2001 р.

вул. Попудренка, 54, Київ-94, МСП-660; 02660
Тел. 554 7171, 552 2027
E-mail: iat@antex.kiev.ua
http://www.iat.kiev.ua

Підписано до друку 31.07.2003 р.
Папір крейдяний 90 г/м²
Формат паперу 62x88
Ум. друк./арк. 1,01+обкладинка

Упорядники: Д.В.Ісаєв, О.И.Псем, О.О.Мартинюк
Редактор Д.В.Ісаєв
Консультант Д.Я.Вортман
Картографи: П.А.Зимницький, Л.І.Бібікова

ISBN 966-7650-14-6



© ЗАТ "Інститут передових технологій", 2002, 2003 рр.
© ТОВ "Антекс-К", 2002, 2003 рр.
© Барладін О.Р., 2002, 2003 рр.